

Département de Loire-Atlantique









Commune d'Abbaretz

### ANNEXES SANITAIRES

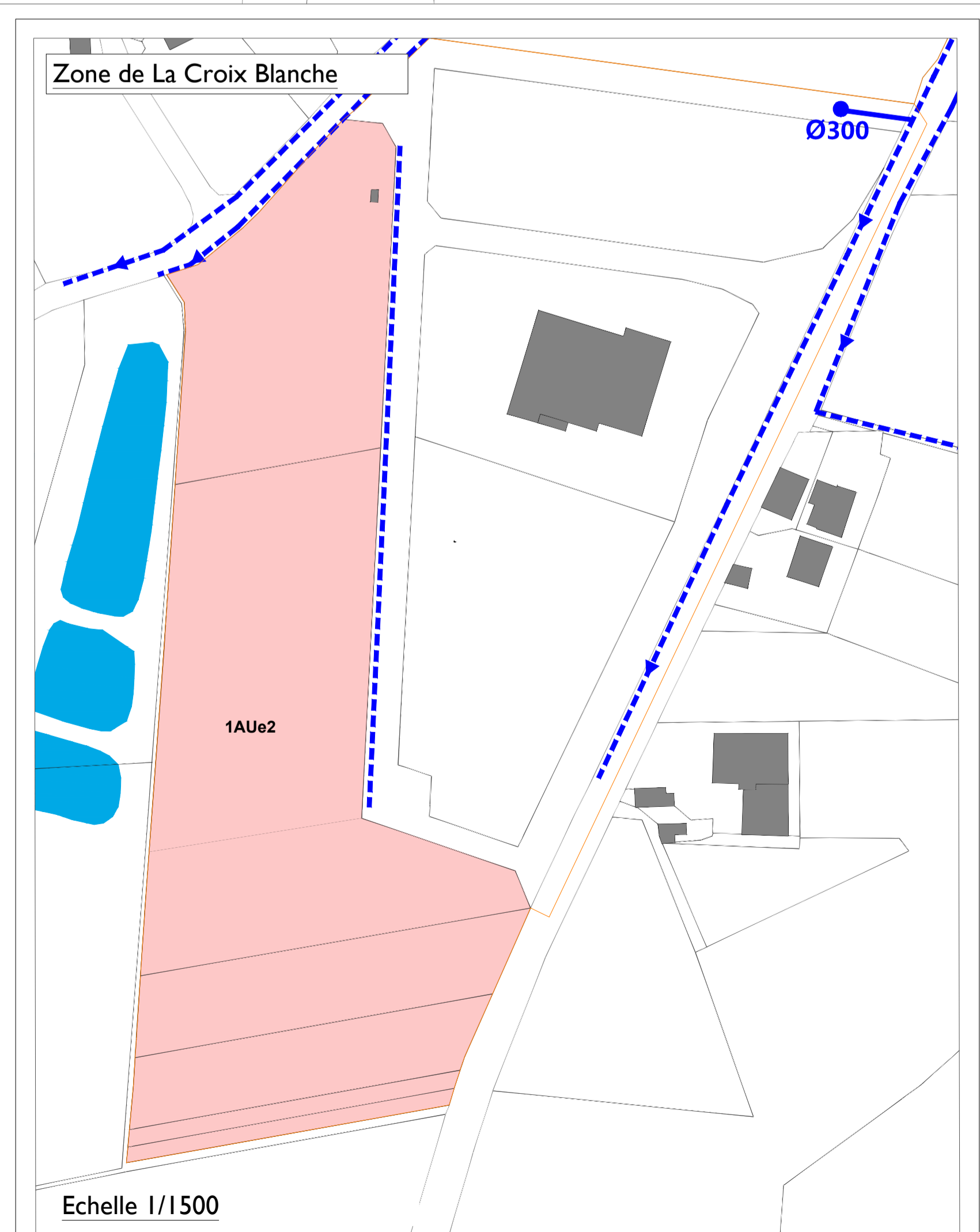
Octobre 2024

### PLAN DES RÉSEAUX D'EAUX PLUVIALES Zone agglomérée et hameau de la Placière

#### LEGENDE :

-  Réseau eaux pluviales
-  Fossé
-  Sens d'écoulement
-  Grille/Avaloir
-  Regard
-  Cours d'eau/Plan d'eau
-  Bassin d'orage
-  OAP

Zone de La Croix Blanche



Echelle 1/1500

Echelle : 1/2000

Plan : EP

Commune d'Abbaretz  
22 rue de la Mairie  
44 170 Abbaretz  
02 40 87 00 13

La boîte de l'épargne  
18 Boulevard Bédin Cheveze  
44 200 Nantes  
02 40 30 30 57

Réalisé par :  
DMEAU  
La Ferme - 8 rue Charles Lindbergh  
35 150 JANZE  
02 99 47 65 63

Département de Loire-Atlantique

Commune de La Grignonnais

ANNEXES SANITAIRES

Octobre 2024

PLAN DES RÉSEAUX D'EAUX PLUVIALES  
Zone agglomérée et extension Ouest

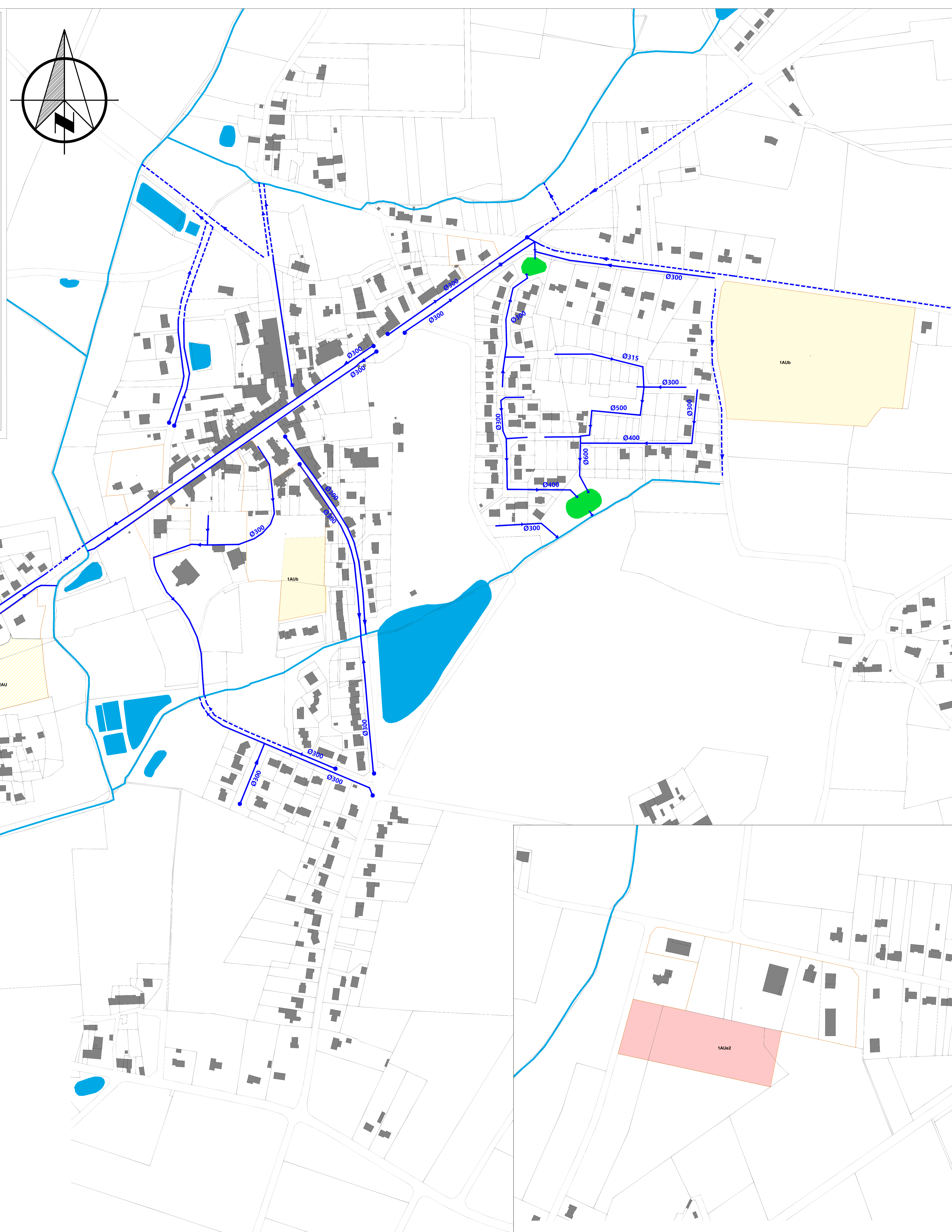
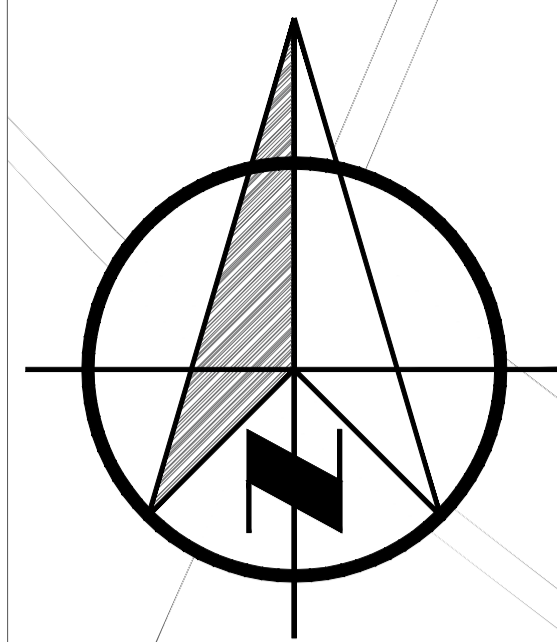
Echelle : 1/2000

Plan : EP

Commune de la Grignonnais  
3 rue de l'Abbaye  
44 170 La Grignonnais  
02 40 51 36 61

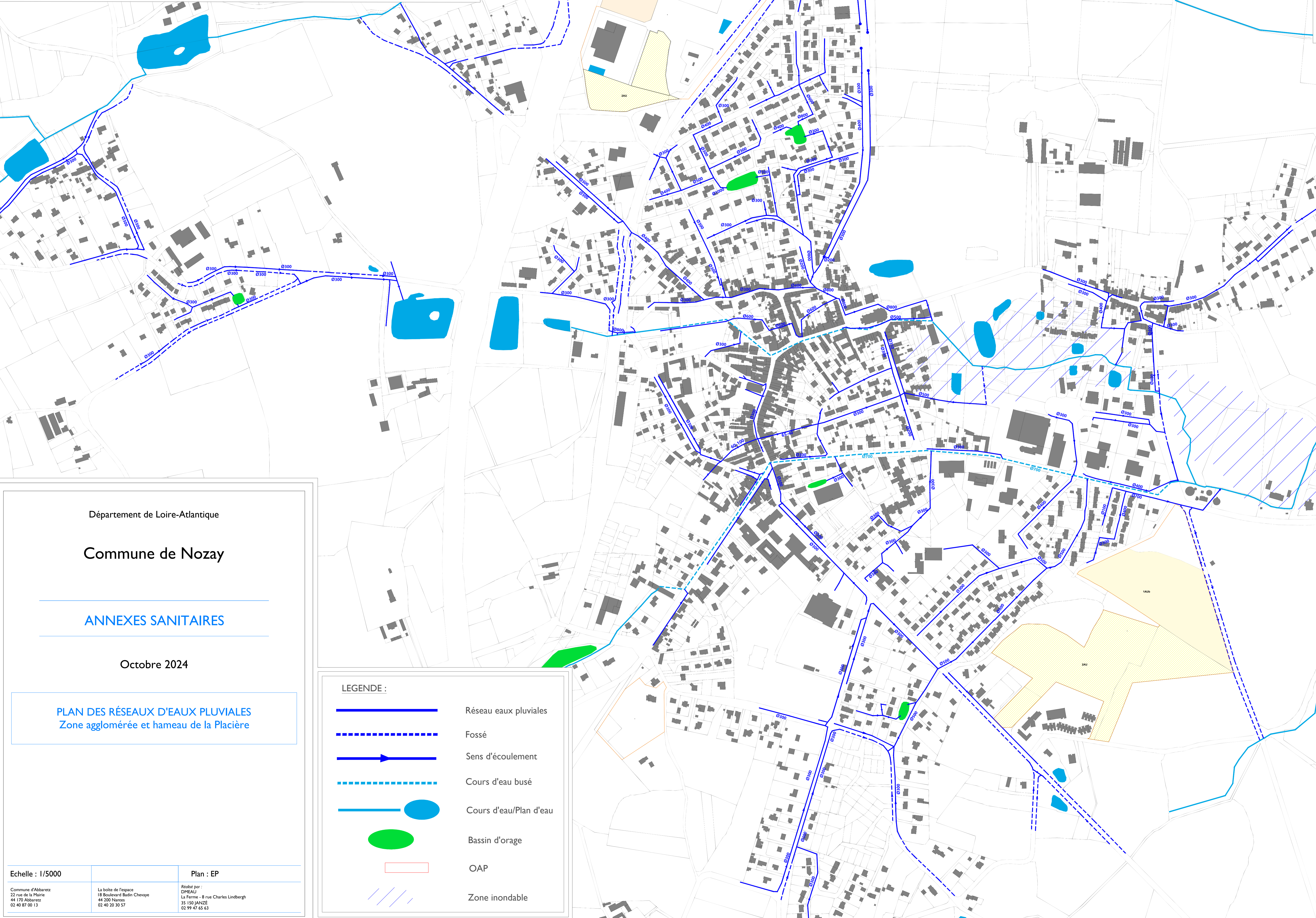
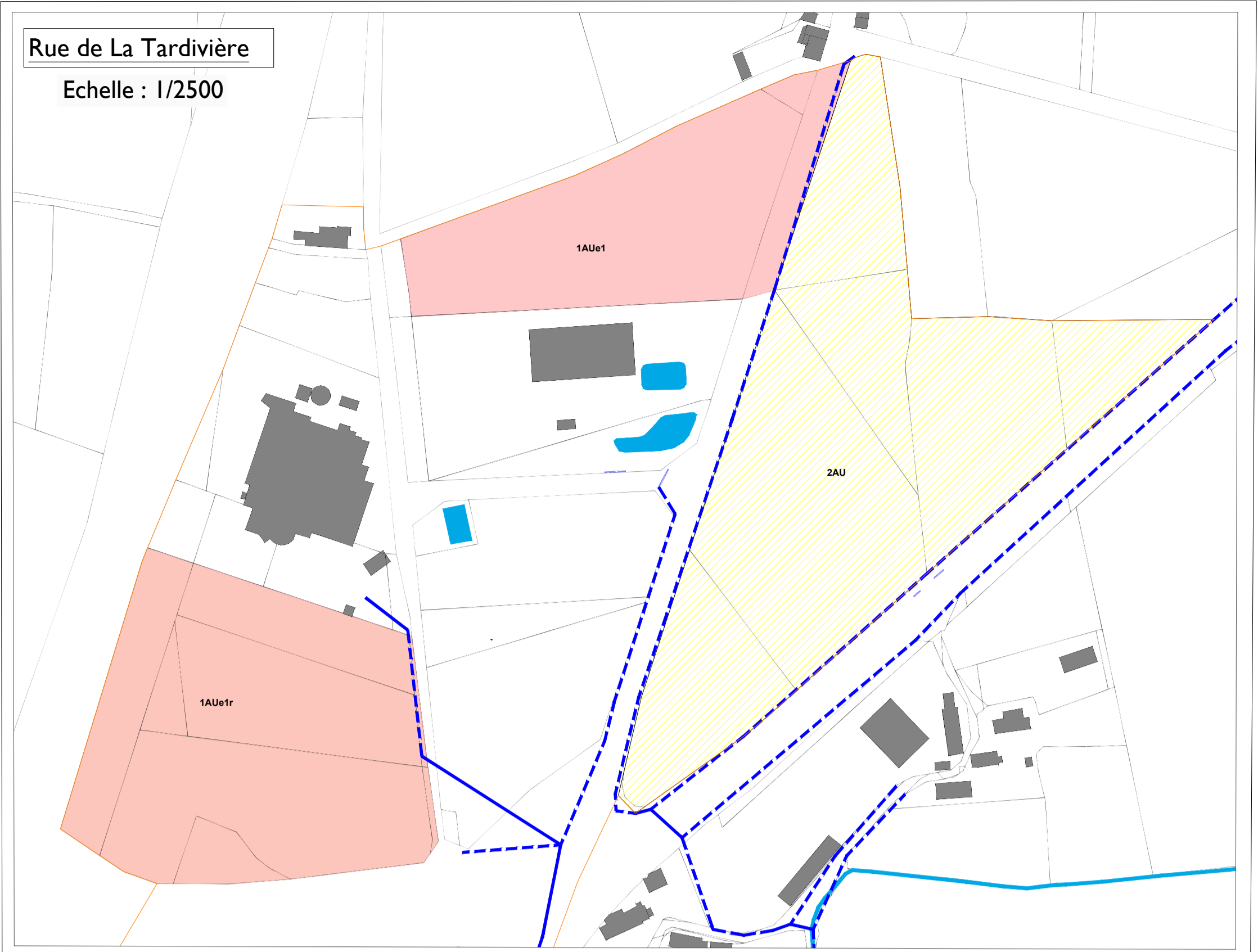
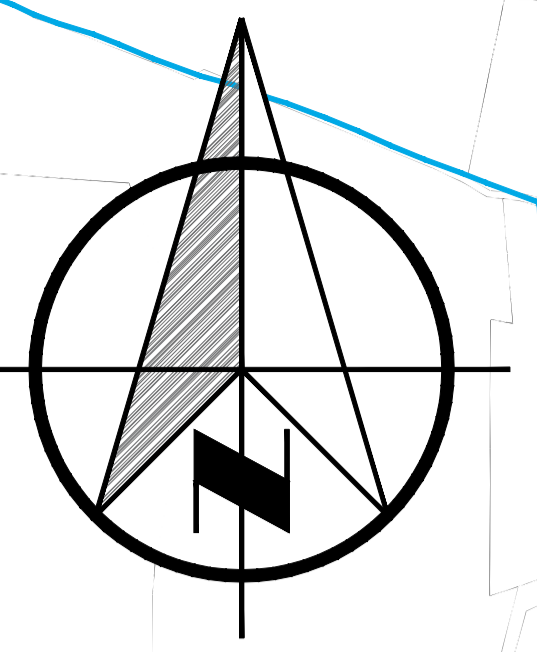
La boîte de l'espace  
18 Boulevard Badin Chevaye  
44 200 Nantes  
02 40 20 30 57

Réaliser par :  
DMEAU  
La Ferme - 8 rue Charles Lindbergh  
35 150 JANZÉ  
02 99 47 65 63



LEGENDE :

- Réseau eaux pluviales
- Fossé
- Sens d'écoulement
- Grille/Avaloir
- Regard
- Cours d'eau/Plan d'eau
- Bassin d'orage
- OAP



Département de Loire-Atlantique









Commune de Nozay

ANNEXES SANITAIRES

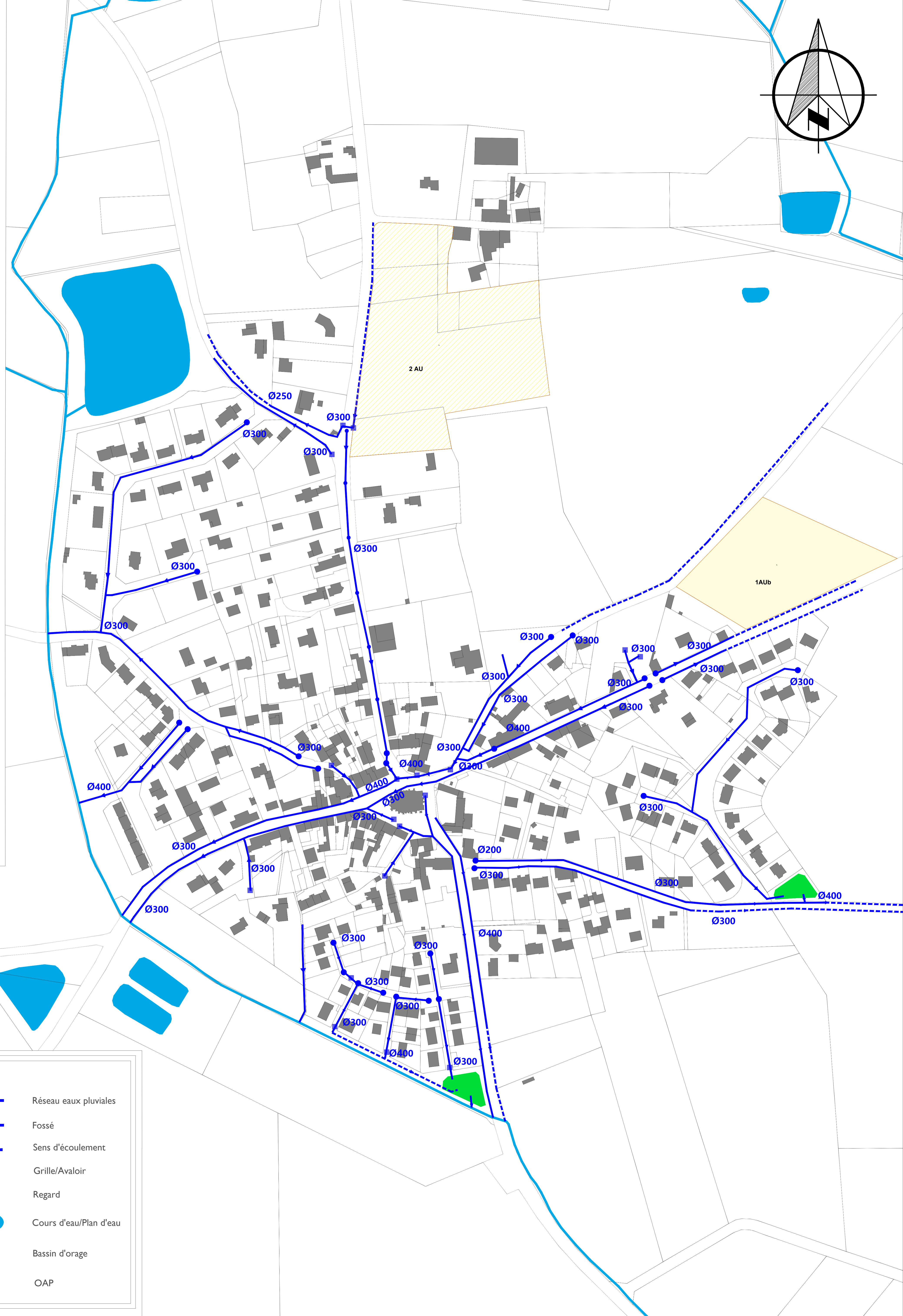
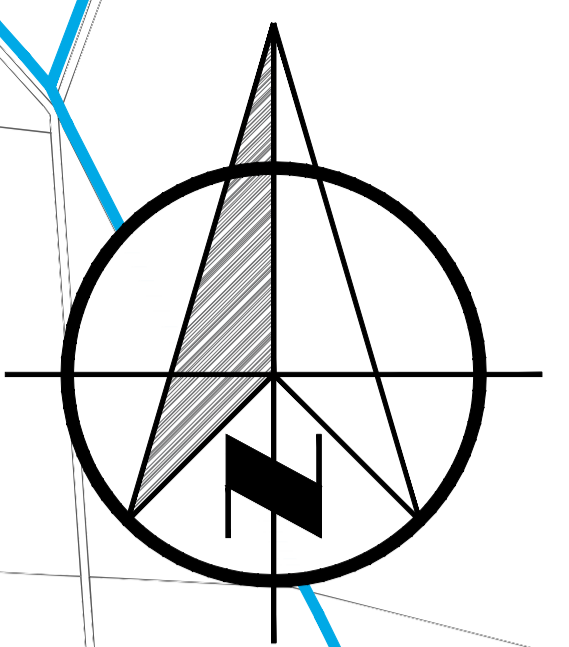
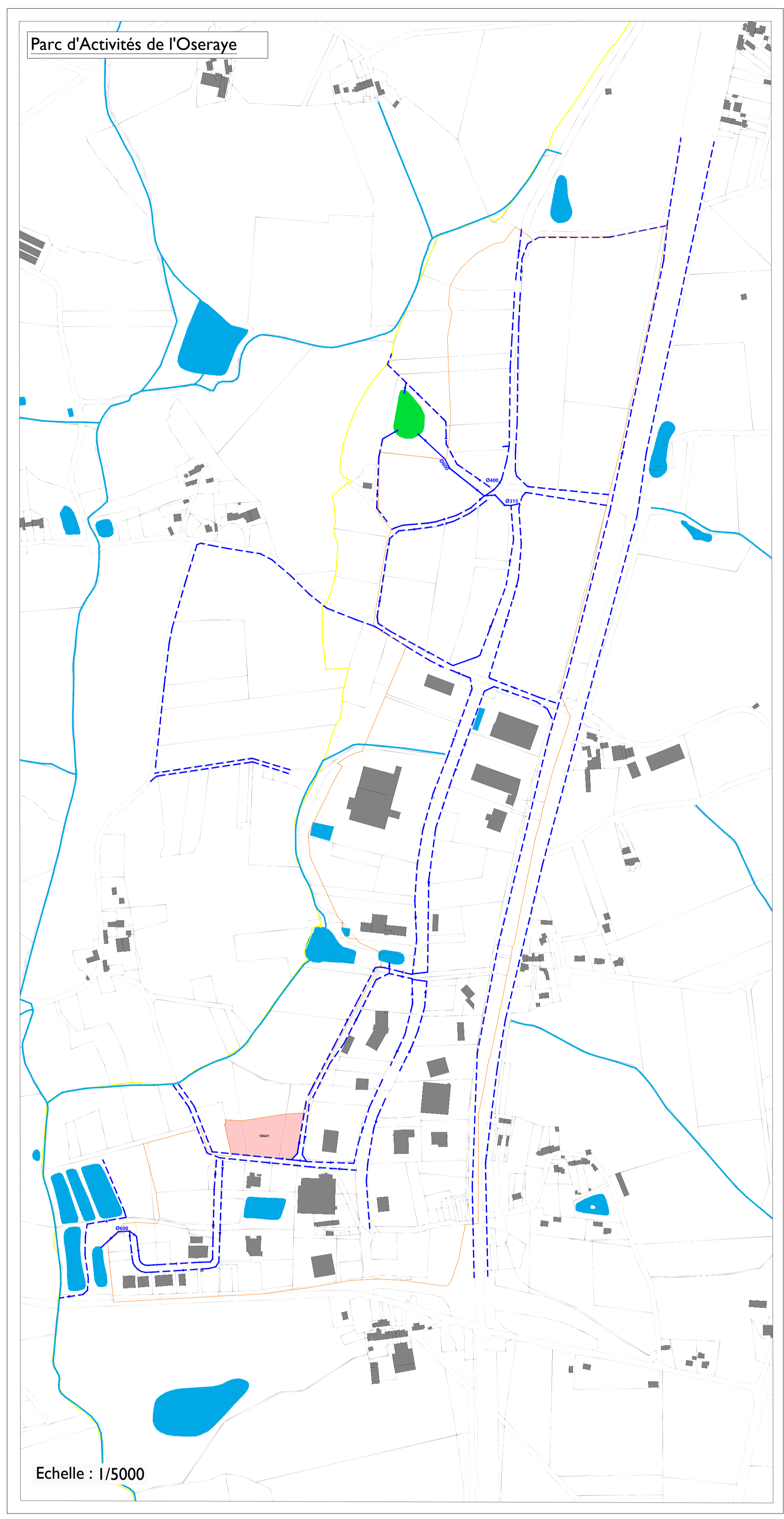
Octobre 2024

PLAN DES RÉSEAUX D'EAUX PLUVIALES  
Zone agglomérée et hameau de la Placière

LEGENDE :

-  Réseau eaux pluviales
-  Fossé
-  Sens d'écoulement
-  Cours d'eau busé
-  Cours d'eau/Plan d'eau
-  Bassin d'orage
-  OAP
-  Zone inondable

Echelle : 1/5000	Plan : EP
Commune d'Abbaretz 52 rue de la Mairie 44 170 Abbaretz 02 40 87 00 13	Réalisé par : DMEAU La Ferme - 8 rue Charles Lindbergh 35 150 JANZÉ 02 99 47 65 63



Département de Loire-Atlantique

**Commune de Puceul**

---

**ANNEXES SANITAIRES**

---

Octobre 2024

---

**PLAN DES RÉSEAUX D'EAUX PLUVIALES**  
Zone agglomérée et PA de l'Oseraye

---

Echelle : 1/1500	Plan : EP
Commune de Puceul 16 rue de la Mairie 44 390 Puceul 02 40 51 35 54	Révisé par : DMEAU La Ferme - 8 rue Charles Lindbergh 35 150 JANZÉ 02 99 47 65 63

**LEGENDE :**

- Réseau eaux pluviales
- Fossé
- Sens d'écoulement
- Grille/Avaloir
- Regard
- Cours d'eau/Plan d'eau
- Bassin d'orage
- OAP

Département de Loire-Atlantique

Commune de Saffré

ANNEXES SANITAIRES

Octobre 2024

PLAN DES RÉSEAUX D'EAUX PLUVIALES  
Zone agglomérée et hameau de Augrain

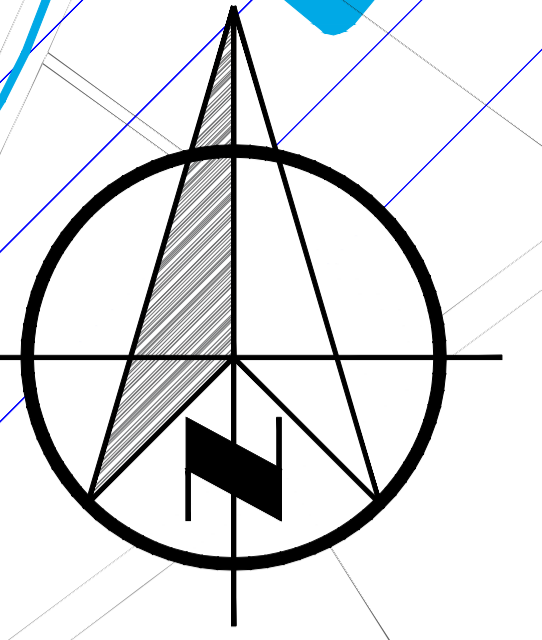
Echelle : 1/2000

Plan : EP

Commune de Saffré  
1 cour de Séquoia  
44 390 Saffré  
02 40 77 23 18

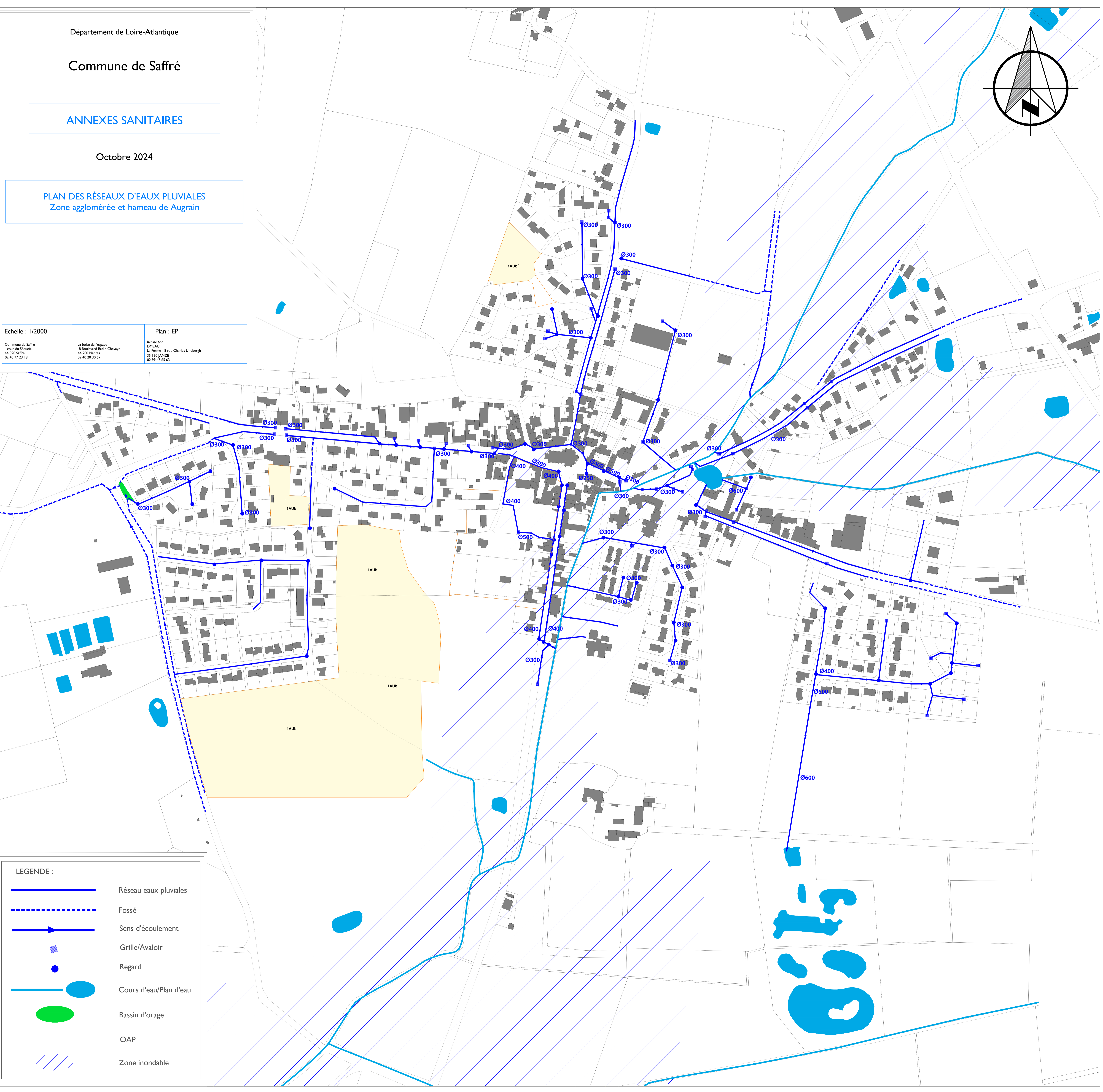
La boîte de l'espace  
18 Boulevard Badin Chevaye  
44 200 Nantes  
02 40 20 30 57

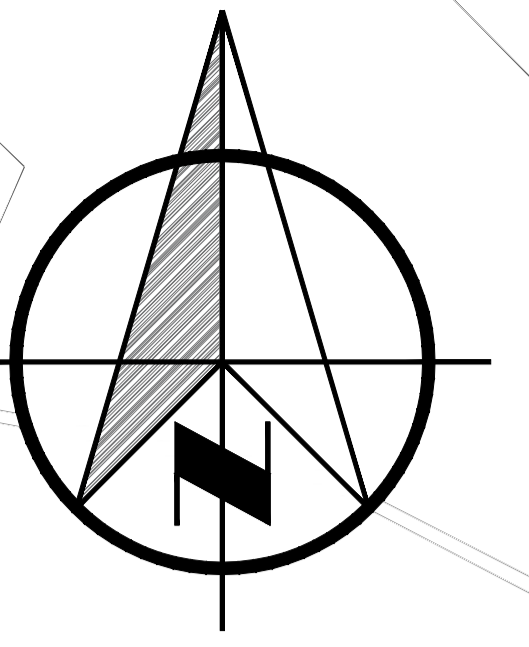
Rédigé par :  
DMSAU  
La Ferme - 8 rue Charles Lindbergh  
35 150 JANZEL  
02 99 47 65 63



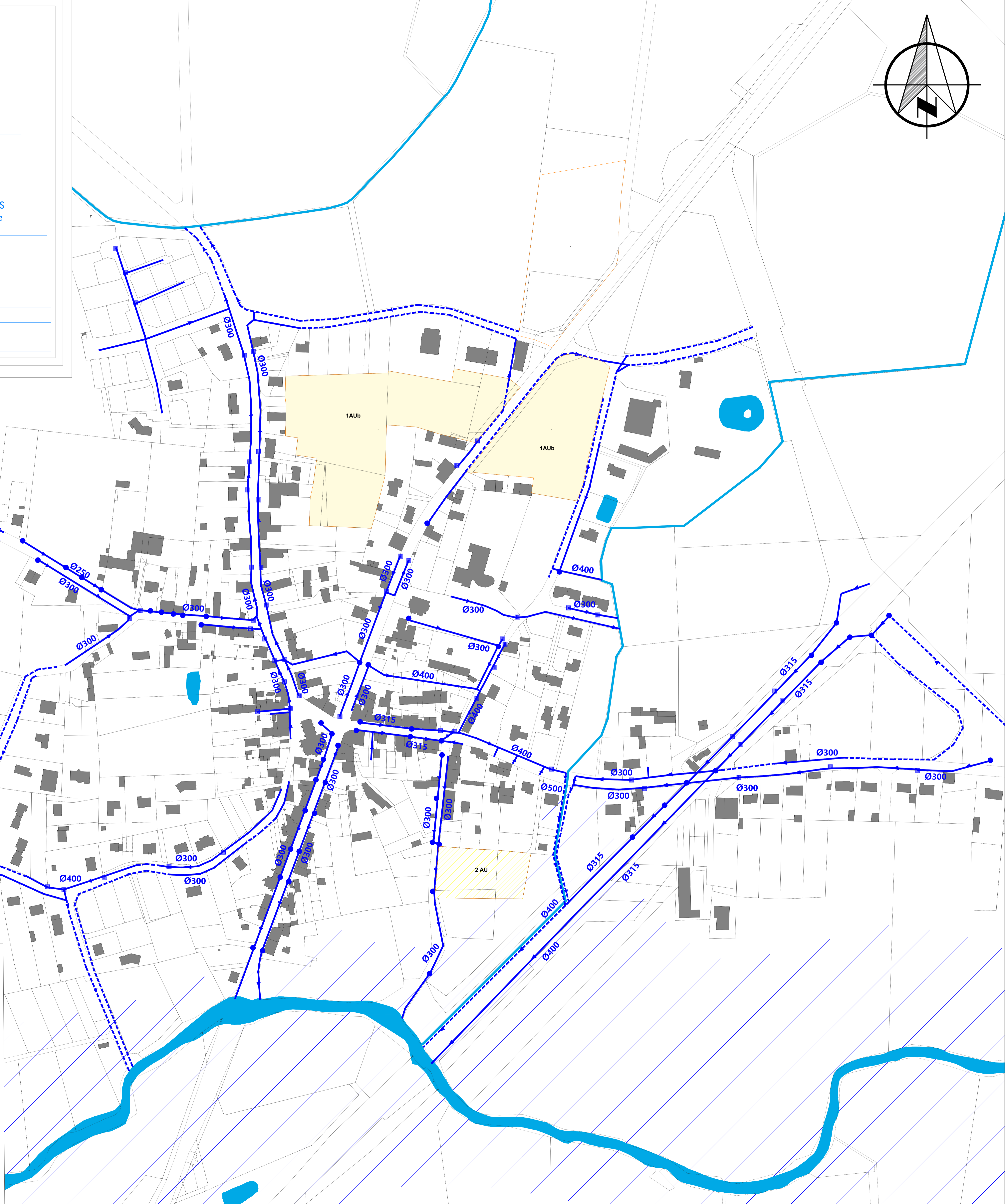
**LEGENDE :**

- Réseau eaux pluviales
- Fossé
- Sens d'écoulement
- Grille/Avaloir
- Regard
- Cours d'eau/Plan d'eau
- Bassin d'orage
- OAP
- Zone inondable

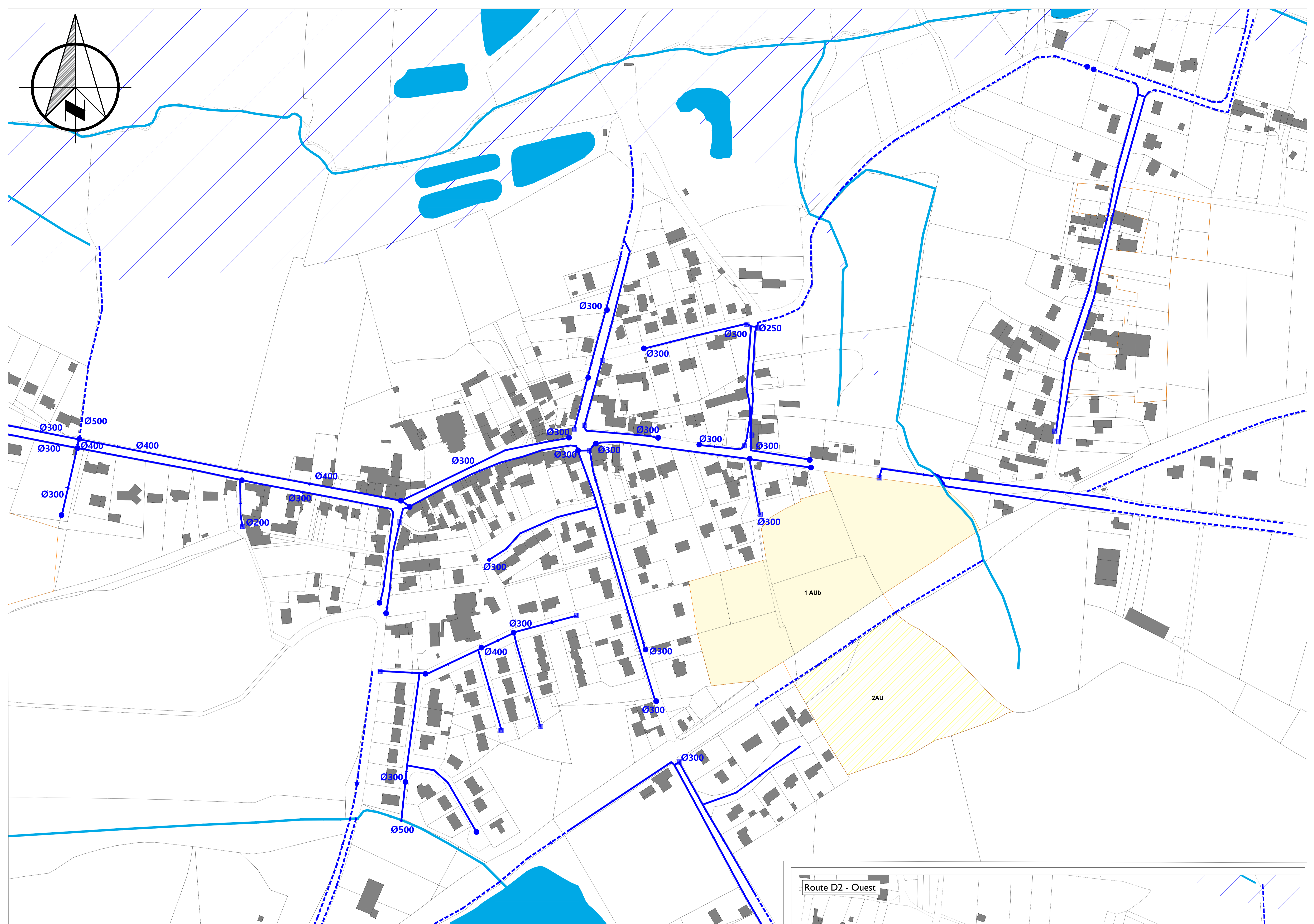
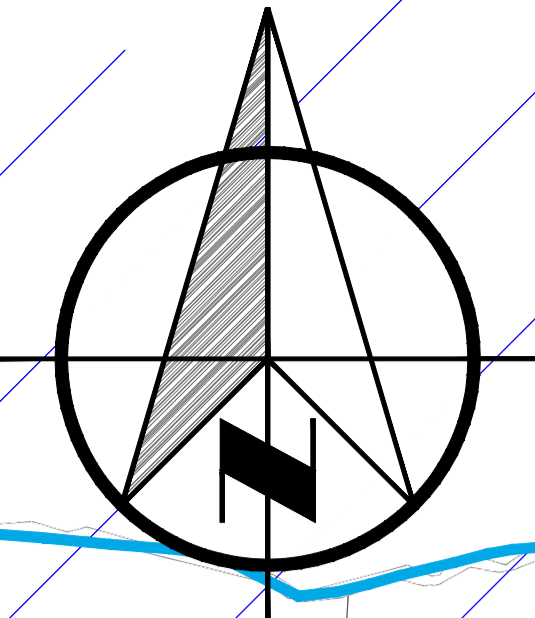




Echelle : 1/1500	Plan : EP	
Commune d'Abbaretz 22 rue de la Marie 44 170 Abbaretz 02 40 67 00 13	La boîte de l'espace 18 Boulevard Badin Chevaye 44 200 Nantes 02 40 20 30 57	Révisé par : DNEAU La Ferme - 8 rue Charles Lindbergh 35 150 JANZÉ 02 99 47 65 63



LEGENDE :	
	Réseau eaux pluviales
	Fossé
	Sens d'écoulement
	Grille/Avaloir
	Regard
	Cours d'eau/Plan d'eau
	Bassin d'orage
	OAP
	Zone inondable



Département de Loire-Atlantique

Commune de Vay

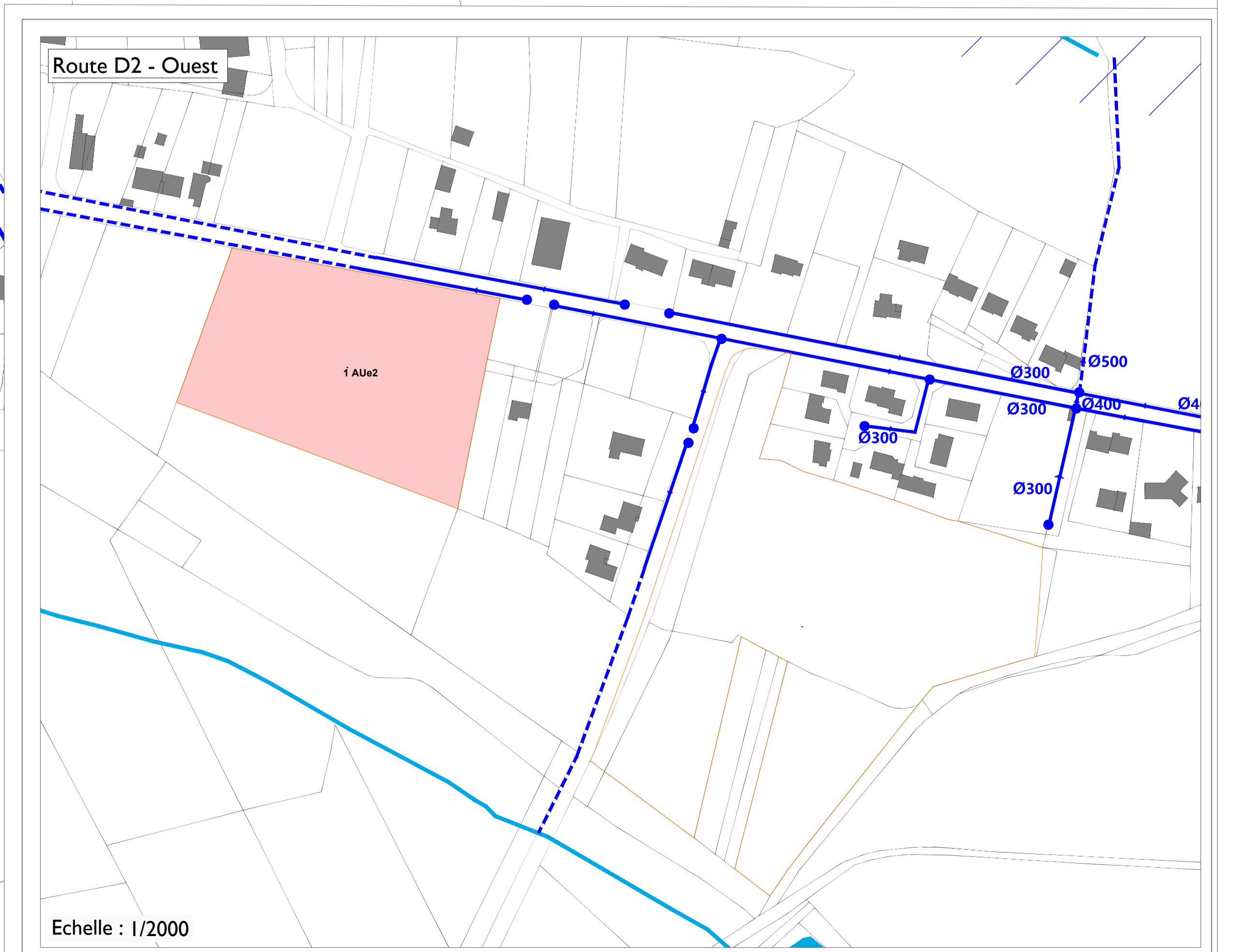
ANNEXES SANITAIRES

octobre 2024

PLAN DES RÉSEAUX D'EAUX PLUVIALES  
Zone agglomérée et extension Ouest

LEGENDE :

	Réseau eaux pluviales
	Fossé
	Sens d'écoulement
	Grille/Avaloir
	Regard
	Cours d'eau/Plan d'eau
	Bassin d'orage
	OAP
	Zone inondable



Echelle : 1/1500	Plan : EP
Commune de Vay 5 rue principale 44 170 Vay 02 40 79 47 18	Révisé par : DMEAU La Ferme - 8 rue Charles Lindbergh 35 150 JANZE 02 99 47 65 63

Echelle : 1/2000